

k.ú. Poštorná

Číslo pozemku	Druh pozemku	Vlastník, jméno, adresa
3089/2	zastavěná plocha a nádvoří	Česká republika Povodí Moravy, s.p., Dřevařská 932/11, Veverí, 60200 Brno
3089/1	ostatní plocha	Česká republika Povodí Moravy, s.p., Dřevařská 932/11, Veverí, 60200 Brno
3089/3	zastavěná plocha a nádvoří	Česká republika Povodí Moravy, s.p., Dřevařská 932/11, Veverí, 60200 Brno
2912/2	zastavěná plocha a nádvoří	Česká republika Státní pozemkový úřad, Husinec 1024/11a, Žďkov, 13000 Praha 3
2900/3	zastavěná plocha a nádvoří	Česká republika Povodí Moravy, s.p., Dřevařská 932/11, Veverí, 60200 Brno
2900/4	zastavěná plocha a nádvoří	Správa železnic, státní organizace, Dlážděná 1003/7, Nové Město, 11000 Praha 1
2900/2	ostatní plocha	Správa železnic, státní organizace, Dlážděná 1003/7, Nové Město, 11000 Praha 1
2885/8	zastavěná plocha a nádvoří	Česká republika Povodí Moravy, s.p., Dřevařská 932/11, Veverí, 60200 Brno
2885/5b	zastavěná plocha a nádvoří	Liška Vladimír, Na Valčické 436/16, Charvátská Nová Ves, 69141 Břeclav
2885/7	zastavěná plocha a nádvoří	Buková Světlana, nábř. Komenského 3030/15, 69002 Břeclav
2885/6	zastavěná plocha a nádvoří	Státní pozemkový úřad, Husinec 1024/11a, Žďkov, 13000 Praha 3
2885/5	zastavěná plocha a nádvoří	Buková Světlana, nábř. Komenského 3030/15, 69002 Břeclav
2885/13	zastavěná plocha a nádvoří	Česká republika Úřad pro zastupování státu ve věcech majetkových, Rašínovo nábřeží 390/42, Nové Město, 12800 Praha 2
2885/14	zastavěná plocha a nádvoří	Trechová Jana, U Lesa 1499/8, 69003 Břeclav
2885/55	zastavěná plocha a nádvoří	Váňa Lucie, Na Valčické 685/52, Charvátská Nová Ves, 69141 Břeclav
2885/16	zastavěná plocha a nádvoří	Charvátská Nová Ves, Nábřeží 522/57a, Poštorná, 69141 Břeclav
		Malzerová Jindřiška, Gen. Šimka 1515/42, 69003 Břeclav
		Česká republika

Povinnosti dodavatele stavby bude provést vytyčení hranice pozemků při vzdušné patě hráze podél celé linie stávající hráze, na které se bude dosypání realizovat. Hranice pozemků budou z důvodu nutné kontroly investorem označeny zřetelně po celou dobu realizace stavby (dřevěné kůly, ocelové tmy a pod).

k.ú. POŠTORNÁ

k.ú. BŘECLAV

k.ú. Břeclav

Číslo pozemku	Druh pozemku	Vlastník, jméno, adresa
4297	ostatní plocha	Česká republika Povodí Moravy, s.p., Dřevařská 932/11, Veverí, 60200 Brno
6163	zastavěná plocha a nádvoří	Česká republika Povodí Moravy, s.p., Dřevařská 932/11, Veverí, 60200 Brno
6162	zastavěná plocha a nádvoří	Česká republika Povodí Moravy, s.p., Dřevařská 932/11, Veverí, 60200 Brno
3597/3	vodní plocha	Česká republika Povodí Moravy, s.p., Dřevařská 932/11, Veverí, 60200 Brno


Liška Vladimír

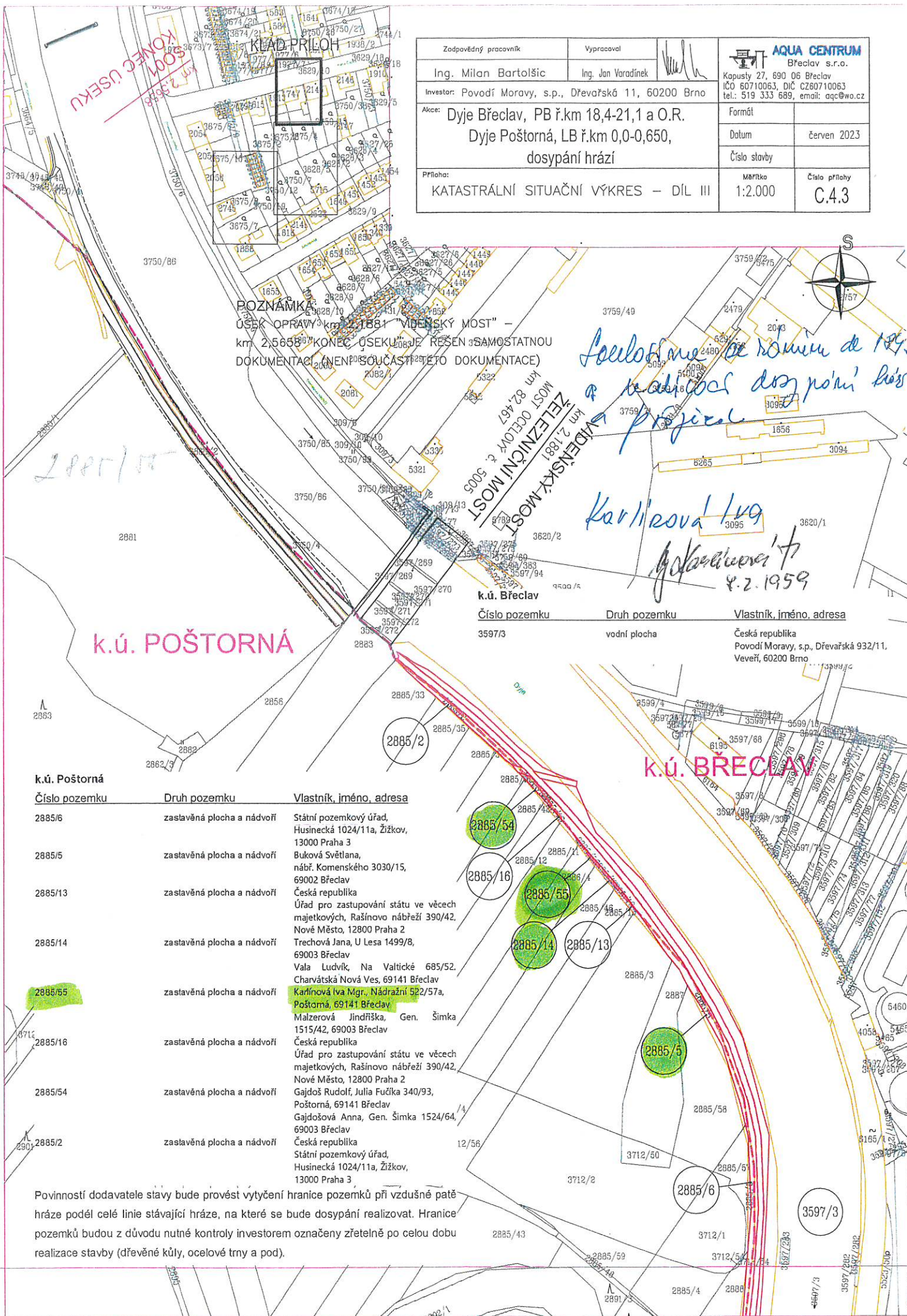
Seu klostine de comere me de 194 st.z.
A maliceos dospoim' klost'
a prave

10.1.1958 klost' de

KLAD PŘÍLOH

Zodpovědný pracovník	Vypracoval	AQUA CENTRUM Břeclav s.r.o. Kopýny 27, 690 06 Břeclav IČO 60710063, DIČ CZ60710063 tel.: 519 333 689, email: aqc@wa.cz
Ing. Milan Bartolšic	Ing. Jan Voradinek	
Investor: Povodí Moravy, s.p., Dřevařská 11, 60200 Brno	Formát	
AKce: Dyje Břeclav, PB ř.km 18,4-21,1 a O.R. Dyje Poštorná, LB ř.km 0,0-0,650, dosypání hrází	Datum	červen 2023
Příloha: KATASTRÁLNÍ SITUACNÍ VÝKRES – DÍL II	Číslo stavy	
	Měřítko	1:2.000
	Číslo přílohy	C.4.2

Zodpovědný pracovník	Vypracoval	 AQUA CENTRUM Břeclav s.r.o. Kapustý 27, 690 06 Břeclav IČO 60710063, DIČ CZ60710063 tel.: 519 333 689, email: aqc@wo.cz	
Ing. Milan Bartolšic	Ing. Jan Varadinek		
Investor: Povodí Moravy, s.p., Dřevařská 11, 60200 Brno		Formát	
Akce: Dyje Břeclav, PB ř.km 18,4-21,1 a O.R. Dyje Poštorná, LB ř.km 0,0-0,650, dosypání hrází		Datum	červen 2023
Příloha: KATASTRÁLNÍ SITUACNÍ VÝKRES – DÍL III		Číslo stavby	
		Měřítko	1:2.000
		Číslo přílohy	C.4.3



KLAD PŘÍLOH
KONEC ÚSEKU

Zodpovědný pracovník	Vypracoval	AQUA CENTRUM Břeclav s.r.o.	
Ing. Milan Bartolšic	Ing. Jan Varadinek	Kapusty 27, 690 06 Břeclav IČO 60710063, DIČ CZ60710063 tel.: 519 333 689, email: aqc@wo.cz	
Investor: Povodí Moravy, s.p., Dřevařská 11, 60200 Brno		Formát	
Akce: Dyje Břeclav, PB ř.km 18,4-21,1 a O.R. Dyje Poštorná, LB ř.km 0,0-0,650, dosypání hrází		Datum	červen 2023
Příloha: KATASTRÁLNÍ SITUAČNÍ VÝKRES – DÍL III		Číslo stavby	
		Měřítko	1:2.000
		Číslo přílohy	C.4.3

POZNÁMKA:
ÚSEK OPRAVY ř.km 2,1881 "VIDENSKÝ MOST" –
ř.km 2,5658 "KONEC ÚSEKU" JE ŘEŠEN SAMOSTATNOU
DOKUMENTACÍ (NENÍ SOUČÁSTÍ TĚTO DOKUMENTACE)

*Podle měř. z roku 1890
a kladby dosypání křes
na přejezd*

Malzerová Jindřich

k.ú. POŠTORNÁ

k.ú. Břeclav

Číslo pozemku	Druh pozemku	Vlastník, jméno, adresa
3597/3	vodní plocha	Česká republika Povodí Moravy, s.p., Dřevařská 932/11, Veveří, 60200 Brno

k.ú. Poštorná

Číslo pozemku	Druh pozemku	Vlastník, jméno, adresa
2885/6	zastavěná plocha a nádvoří	Státní pozemkový úřad, Husinecká 1024/11a, Žižkov, 13000 Praha 3
2885/5	zastavěná plocha a nádvoří	Buková Světlana, nábř. Komenského 3030/15, 69002 Břeclav
2885/13	zastavěná plocha a nádvoří	Česká republika Úřad pro zastupování státu ve věcech majetkových, Rašínovo nábřeží 390/42, Nové Město, 12800 Praha 2
2885/14	zastavěná plocha a nádvoří	Trechová Jana, U Lesa 1499/8, 69003 Břeclav
2885/55	zastavěná plocha a nádvoří	Vala Ludvík, Na Valtické 685/52, Charvátská Nová Ves, 69141 Břeclav
2885/16	zastavěná plocha a nádvoří	Karlínová Iva Mgr., Nádražní 522/57a, Poštorná, 69141 Břeclav
2885/54	zastavěná plocha a nádvoří	Malzerová Jindřiska, Gen. Šimka 1515/42, 69003 Břeclav
2885/2	zastavěná plocha a nádvoří	Česká republika Úřad pro zastupování státu ve věcech majetkových, Rašínovo nábřeží 390/42, Nové Město, 12800 Praha 2
2885/5	zastavěná plocha a nádvoří	Gajdoš Rudolf, Julia Fučíka 340/93, Poštorná, 69141 Břeclav
2885/13	zastavěná plocha a nádvoří	Gajdošová Anna, Gen. Šimka 1524/64, 69003 Břeclav
2885/6	zastavěná plocha a nádvoří	Česká republika Státní pozemkový úřad, Husinecká 1024/11a, Žižkov, 13000 Praha 3

Povinností dodavatele stavby bude provést vytyčení hranice pozemků při vzdušné patě hráze podél celé linie stávající hráze, na které se bude dosypání realizovat. Hranice pozemků budou z důvodu nutné kontroly investorem označeny zřetelně po celou dobu realizace stavby (dřevěné kůly, ocelové trny a pod).

k.ú. BŘECLAV

KONEC ÚSEKU
2.5658

KLAD PŘÍLOH

Zodpovědný pracovník	Vypracoval	AQUA CENTRUM Břeclav s.r.o.	
Ing. Milan Bartolšic	Ing. Jan Varadinek	Kapustý 27, 690 06 Břeclav IČO 60710063, DIČ CZ60710063 tel.: 519 333 689, email: aqc@wo.cz	
Investor: Povodí Moravy, s.p., Dřevařská 11, 60200 Brno		Formát	
Akce: Dyje Břeclav, PB ř.km 18,4-21,1 a O.R. Dyje Poštorná, LB ř.km 0,0-0,650, dosypání hrází		Datum	červen 2023
Příloha: KATASTRÁLNÍ SITUAČNÍ VÝKRES – DÍL III		Číslo stavby	
		Mřítko 1:2.000	Číslo přílohy C.4.3

POZNÁMKA

ÚSEK OPRAVY ř.km 2.1881 "MĚNSKÝ MOST" –
ř.km 2.5658 "KONEC ÚSEKU" JE ŘEŠEN SAMOSTATNOU
DOKUMENTACÍ (NENÍ SOUČÁSTÍ TĚTO DOKUMENTACE)

Podle stavebního zákona č. 183/2006 Sb.
a vyhlášky č. 173/2008 Sb.
a přílohy č. 1
34.10.2023
14.4.1965 Buke

2881/1
2881/7

k.ú. POŠTORNÁ

k.ú. Břeclav

Číslo pozemku Druh pozemku Vlastník, jméno, adresa


3597/3 vodní plocha Česká republika
Povodí Moravy, s.p., Dřevařská 932/11,
Veveří, 60200 Brno

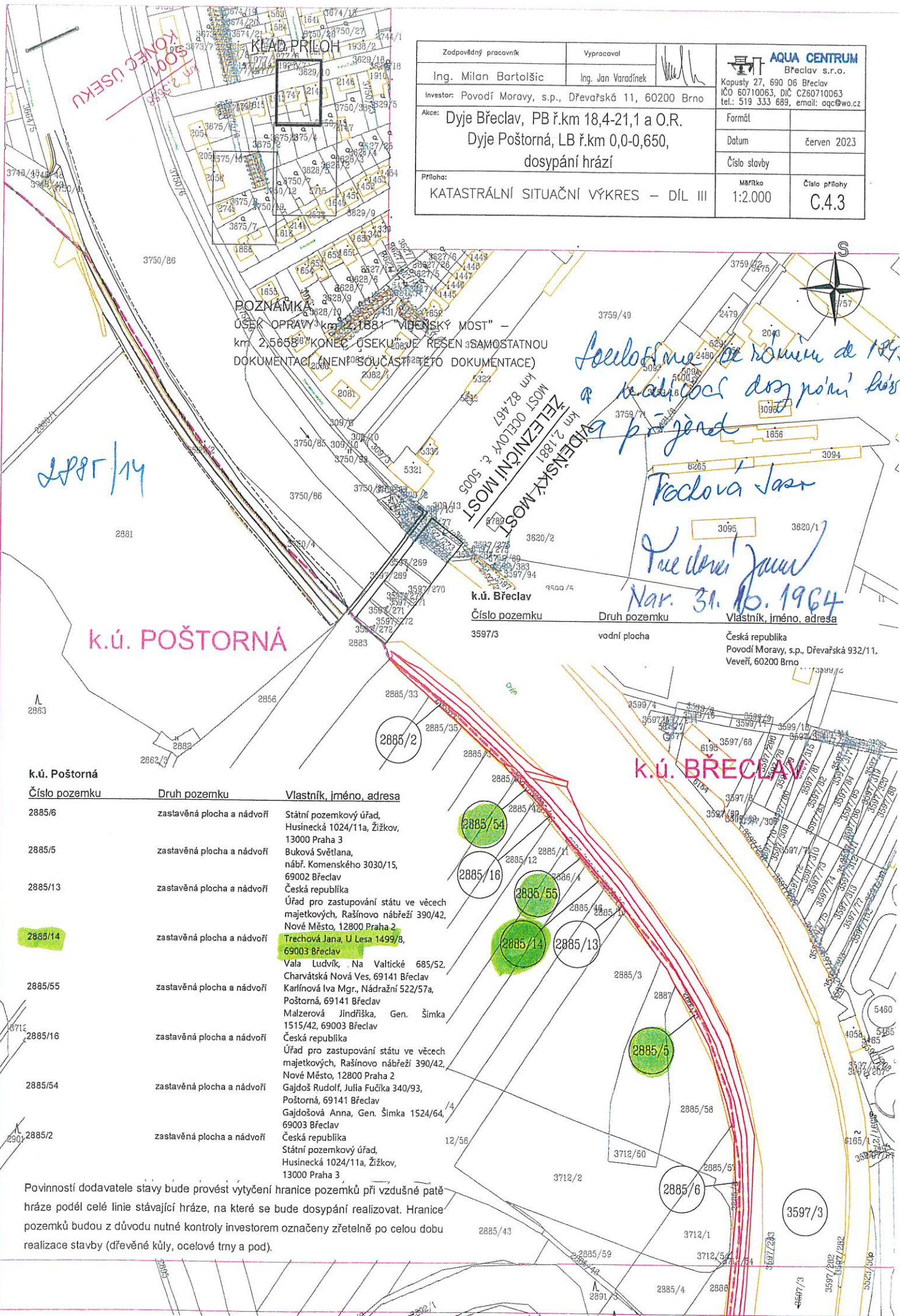
k.ú. BŘECLAV

k.ú. Poštorná

Číslo pozemku	Druh pozemku	Vlastník, jméno, adresa
2885/6	zastavěná plocha a nádvoří	Státní pozemkový úřad, Husinecká 1024/11a, Žižkov, 13000 Praha 3
2885/5	zastavěná plocha a nádvoří	Buková Světlana, nábř. Komenského 3030/15, 69002 Břeclav
2885/13	zastavěná plocha a nádvoří	Česká republika Úřad pro zastupování státu ve věcech majetkových, Rašínovo nábřeží 390/42, Nové Město, 12800 Praha 2
2885/14	zastavěná plocha a nádvoří	Trechová Jana, U Lesa 1499/8, 69003 Břeclav
2885/55	zastavěná plocha a nádvoří	Vala Ludvík, Na Valtické 685/52, Charvátská Nová Ves, 69141 Břeclav
2885/16	zastavěná plocha a nádvoří	Karlínová Iva Mgr., Nádražní 522/57a, Poštorná, 69141 Břeclav
2885/54	zastavěná plocha a nádvoří	Malzerová Jindřiška, Gen. Šimka 1515/42, 69003 Břeclav
2885/2	zastavěná plocha a nádvoří	Česká republika Úřad pro zastupování státu ve věcech majetkových, Rašínovo nábřeží 390/42, Nové Město, 12800 Praha 2
2885/54	zastavěná plocha a nádvoří	Gajdoš Rudolf, Julia Fučíka 340/93, Poštorná, 69141 Břeclav
2885/2	zastavěná plocha a nádvoří	Gajdošová Anna, Gen. Šimka 1524/64, 69003 Břeclav
2885/2	zastavěná plocha a nádvoří	Česká republika Státní pozemkový úřad, Husinecká 1024/11a, Žižkov, 13000 Praha 3

Povinností dodavatele stavby bude provést vytyčení hranice pozemků při vzdušné patě
hráze podél celé linie stávající hráze, na které se bude dosypání realizovat. Hranice
pozemků budou z důvodu nutné kontroly investorem označeny zřetelně po celou dobu
realizace stavby (dřevěné kůly, ocelové trny a pod).

Zodpovědný pracovník	Vypracoval	 AQUA CENTRUM Břeclav s.r.o. Kapusty 27, 690 06 Břeclav IČO 60710063, DIČ CZ60710063 tel.: 519 333 689, email: aqc@wo.cz	
Ing. Milan Bartolšic	Ing. Jan Varadinec		
Investor: Povodí Moravy, s.p., Dřevařská 11, 60200 Brno		Formát	
Akce: Dyje Břeclav, PB ř.km 18,4-21,1 a O.R. Dyje Poštorná, LB ř.km 0,0-0,650, dosypání hrázi		Datum	červen 2023
Příloha: KATASTRÁLNÍ SITUAČNÍ VÝKRES – DÍL III		Číslo stavby	
		Měřítko	1:2.000
		Číslo přílohy	C.4.3



k.ú. Poštorná

Číslo pozemku	Druh pozemku	Vlastník, jméno, adresa
2885/6	zastavěná plocha a nádvoří	Státní pozemkový úřad, Husinecká 1024/11a, Žižkov, 13000 Praha 3
2885/5	zastavěná plocha a nádvoří	Buková Světlana, nábř. Komenského 3030/15, 69002 Břeclav
2885/13	zastavěná plocha a nádvoří	Česká republika Úřad pro zastupování státu ve věcech majetkových, Rašínovo nábřeží 390/42, Nové Město, 12800 Praha 2
2885/14	zastavěná plocha a nádvoří	Trechová Jana, U Lesa 1499/8, 69003 Břeclav
2885/55	zastavěná plocha a nádvoří	Vala Ludvík, Na Valtické 685/52, Charvátská Nová Ves, 69141 Břeclav
2885/16	zastavěná plocha a nádvoří	Karlínová Iva Mgr., Nádražní 522/57a, Poštorná, 69141 Břeclav
2885/54	zastavěná plocha a nádvoří	Malzerová Jindřiška, Gen. Šimka 1515/42, 69003 Břeclav
2885/2	zastavěná plocha a nádvoří	Česká republika Úřad pro zastupování státu ve věcech majetkových, Rašínovo nábřeží 390/42, Nové Město, 12800 Praha 2
	zastavěná plocha a nádvoří	Gajdoš Rudolf, Julia Fučíka 340/93, Poštorná, 69141 Břeclav
	zastavěná plocha a nádvoří	Gajdošová Anna, Gen. Šimka 1524/64, 69003 Břeclav
	zastavěná plocha a nádvoří	Česká republika Státní pozemkový úřad, Husinecká 1024/11a, Žižkov, 13000 Praha 3

Povinností dodavatele stavby bude provést výtčením hranice pozemků při vzdušné patě hráze podél celé linie stávající hráze, na které se bude dosypání realizovat. Hranice pozemků budou z důvodu nutné kontroly investorem označeny zřetelně po celou dobu realizace stavby (dřevěné kůly, ocelové trny a pod).

KONEC ÚSEKU

KLAD PŘÍLOH

Zodpovědný pracovník	Vypracoval	 AQUA CENTRUM Břeclav s.r.o.	
Ing. Milan Bartolšic	Ing. Jan Varadinec	Kapustý 27, 690 06 Břeclav IČO 60710063, DIČ CZ60710063 tel.: 519 333 689, email: oqc@wo.cz	
Investor: Povodí Moravy, s.p., Dřevařská 11, 60200 Brno		Formát	
Akce: Dyje Břeclav, PB ř.km 18,4-21,1 a O.R. Dyje Poštorná, LB ř.km 0,0-0,650, dosypání hrází		Datum	červen 2023
Průběh:		Číslo stavby	
KATASTRÁLNÍ SITUAČNÍ VÝKRES – DÍL III		Měřítko 1:2.000	Číslo přílohy C.4.3

POZNÁMKA

ÚSEK OPRAVY ř.km 2,1881 "VIDEŇSKÝ MOST" –
ř.km 2,5658 "KONEC ÚSEKU" JE ŘEŠEN SAMOSTATNOU
DOKUMENTACÍ (NENÍ SOUČÁSTÍ TĚTO DOKUMENTACE)

*Podle stavebního úřadu z 18.4.1950
a kladu dosypání hrází
a přejezdu*

*Gajdoš Rudolf
5.11.1950*

k.ú. POŠTORNÁ

k.ú. Břeclav

Číslo pozemku	Druh pozemku	Vlastník, jméno, adresa
3597/3	vodní plocha	Česká republika Povodí Moravy, s.p., Dřevařská 932/11, Veverí, 60200 Brno

k.ú. BŘECLAV

k.ú. Poštorná

Číslo pozemku	Druh pozemku	Vlastník, jméno, adresa
2885/6	zastavěná plocha a nádvoří	Státní pozemkový úřad, Husinecká 1024/11a, Žižkov, 13000 Praha 3
2885/5	zastavěná plocha a nádvoří	Buková Světlana, nábr. Komenského 3030/15, 69002 Břeclav
2885/13	zastavěná plocha a nádvoří	Česká republika Úřad pro zastupování státu ve věcech majetkových, Rašínovo nábřeží 390/42, Nové Město, 12800 Praha 2
2885/14	zastavěná plocha a nádvoří	Trechová Jana, U Lesa 1499/8, 69003 Břeclav
2885/55	zastavěná plocha a nádvoří	Vala Ludvík, Na Valtické 685/52, Charvátská Nová Ves, 69141 Břeclav
2885/16	zastavěná plocha a nádvoří	Karlínová Iva Mgr., Nádražní 522/57a, Poštorná, 69141 Břeclav
2885/54	zastavěná plocha a nádvoří	Malzerová Jindřiška, Gen. Šimka 1515/42, 69003 Břeclav
2885/2	zastavěná plocha a nádvoří	Česká republika Úřad pro zastupování státu ve věcech majetkových, Rašínovo nábřeží 390/42, Nové Město, 12800 Praha 2
2885/5	zastavěná plocha a nádvoří	Gajdoš Rudolf, Julia Fučíka 340/93, Poštorná, 69141 Břeclav
2885/12	zastavěná plocha a nádvoří	Gajdošová Anna, Gen. Šimka 1524/64, 69003 Břeclav
2885/13	zastavěná plocha a nádvoří	Česká republika Státní pozemkový úřad, Husinecká 1024/11a, Žižkov, 13000 Praha 3

Povinností dodavatele stavby bude provést vytyčení hranice pozemků při vzdušné patě hráze podél celé linie stávající hráze, na které se bude dosypání realizovat. Hranice pozemků budou z důvodu nutné kontroly investorem označeny zřetelně po celou dobu realizace stavby (dřevěné kůly, ocelové trny a pod).

KONEC ÚSEKU

KLAD PŘÍLOH

Zodpovědný pracovník	Vypracoval	AQUA CENTRUM Břeclav s.r.o.	
Ing. Milan Bartolšič	Ing. Jan Voraďánek	Kapusty 27, 690 06 Břeclav IČO 60710063, DIČ CZ60710063 tel.: 519 333 689, email: aqc@wo.cz	
Investor: Povodí Moravy, s.p., Dřevařská 11, 60200 Brno		Formát	
Akce: Dyje Břeclav, PB ř.km 18,4-21,1 a O.R. Dyje Poštorná, LB ř.km 0,0-0,650, dosypání hrází		Datum	červen 2023
Příloha: KATASTRÁLNÍ SITUAČNÍ VÝKRES – DÍL III		Číslo stavby	
		Měřítko	1:2.000
		Číslo přílohy	C.4.3

POZNÁMKA:

ÚSEK OPRAVY ř.km 2,1881 "VIDENSKÝ MOST" –
ř.km 2,5658 "KONEC ÚSEKU" JE ŘEŠEN SAMOSTATNOU
DOKUMENTACÍ (NENÍ SOUČÁSTÍ TĚTO DOKUMENTACE)

Sešlo se na území dle 189
a měřič dosypání kři
a příjezd

Gajdošová Anna
Gajdoš

par. e
2885/14

Tento snímek je
pouze pro parcelu e
2885/14

k.ú. POŠTORNÁ

Gajdošová Anna
Gajdoš

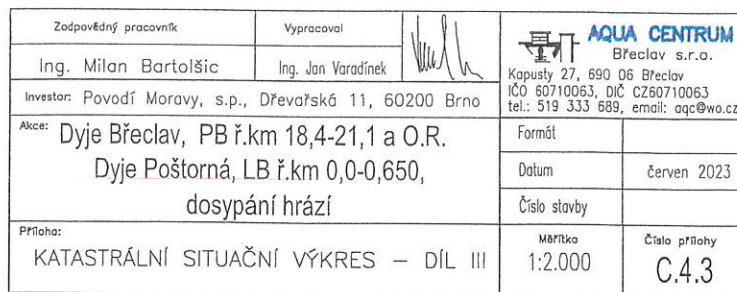
3.9.56

k.ú. Poštorná

Číslo pozemku	Druh pozemku	Vlastník, jméno, adresa
2885/6	zastavěná plocha a nádvoří	Státní pozemkový úřad, Husinecká 1024/11a, Žižkov, 13000 Praha 3
2885/5	zastavěná plocha a nádvoří	Buková Světlana, nábř. Komenského 3030/15, 69002 Břeclav
2885/13	zastavěná plocha a nádvoří	Česká republika Úřad pro zastupování státu ve věcech majetkových, Rašínovo nábřeží 390/42, Nové Město, 12800 Praha 2
2885/14	zastavěná plocha a nádvoří	Trechová Jana, U Lesa 1499/8, 69003 Břeclav
2885/55	zastavěná plocha a nádvoří	Vala Ludvík, Na Valtické 685/52, Charvátská Nová Ves, 69141 Břeclav
2885/16	zastavěná plocha a nádvoří	Karlínová Iva Mgr., Nádražní 522/57a, Poštorná, 69141 Břeclav
2885/54	zastavěná plocha a nádvoří	Malzerová Jindřiška, Gen. Šimka 1515/42, 69003 Břeclav
2885/2	zastavěná plocha a nádvoří	Česká republika Úřad pro zastupování státu ve věcech majetkových, Rašínovo nábřeží 390/42, Nové Město, 12800 Praha 2
	zastavěná plocha a nádvoří	Gajdoš Rudolf, Julia Fučíka 340/93, Poštorná, 69141 Břeclav
	zastavěná plocha a nádvoří	Gajdošová Anna, Gen. Šimka 1524/64, 69003 Břeclav
	zastavěná plocha a nádvoří	Česká republika Státní pozemkový úřad, Husinecká 1024/11a, Žižkov, 13000 Praha 3

Povinností dodavatele stavby bude provést výtyčení hranice pozemků při vzdušné patě
hráze podél celé linie stávající hráze, na které se bude dosypání realizovat. Hranice
pozemků budou z důvodu nutné kontroly investorem označeny zřetelně po celou dobu
realizace stavby (dřevěné kůly, ocelové trny a pod).

k.ú. BŘECLAV



POZNÁMKA:
ÚSEK OPRAVY 3,1881 "MĚSTSKÝ MOST" –
km 2,5658⁸⁰ KONEC ÚSEKU⁸⁰ JE ŘEŠEN SAMOSTATNOU
DOKUMENTACÍ (NENÍ SOUČÁSTÍ TETO DOKUMENTACE)

Locul nr. 2480 de la nr. 189
 a fost dat po'ni' lui
 a p'zied

Uala Ludvik

179.1964

15.2.24

k.ú. POŠTORNÁ

k.ú. Břeclav

Číslo pozemku

Druh pozemku

Vlastník, jméno, adresa

Česká republika
Povodí Moravy, s.p., Dřevařská 932/11
Veveří, 60200 Brno

k.ú. Poštorná		
Číslo pozemku	Druh pozemku	Vlastník, jméno, adresa
2885/6	zastavěná plocha a nádvoří	Státní pozemkový úřad, Husinecká 1024/11a, Žižkov, 13000 Praha 3
2885/5	zastavěná plocha a nádvoří	Buková Světlana, nábř. Komenského 3030/15, 69002 Břeclav
2885/13	zastavěná plocha a nádvoří	Česká republika Úřad pro zastupování státu ve věcech majetkových, Rašínovo nábřeží 390/42, Nové Město, 12800 Praha 2
2885/14	zastavěná plocha a nádvoří	Trechová Jana, U Lesa 1499/8, 69003 Břeclav Vala Ludvík, Na Valtickě 685/52, Charvátská Nová Ves, 69141 Břeclav
2885/55	zastavěná plocha a nádvoří	Karlínová Iva Mgr., Nádražní 522/57a, Poštorná, 69141 Břeclav Malzerová Jindřiška, Gen. Šimka 1515/42, 69003 Břeclav
2885/16	zastavěná plocha a nádvoří	Česká republika Úřad pro zastupování státu ve věcech majetkových, Rašínovo nábřeží 390/42, Nové Město, 12800 Praha 2
2885/54	zastavěná plocha a nádvoří	Gajdoš Rudolf, Julia Fučíka 340/93, Poštorná, 69141 Břeclav Gajdošová Anna, Gen. Šimka 1524/64, 69003 Břeclav
2885/2	zastavěná plocha a nádvoří	Česká republika Státní pozemkový úřad, Husinecká 1024/11a, Žižkov, 13000 Praha 3

Povinností dodavatele stavby bude provést vytyčení hranice pozemků při vzdušné patě hráze podél celé linie stávající hráze, na které se bude dosypání realizovat. Hranice pozemků budou z důvodu nutné kontroly investorem označeny zřetelně po celou dobu realizace stavby (dřevěné kůly, ocelové trny a podl.)

KONEC ÚSEKU

KLAD. PŘÍLOH

Zodpovědný pracovník	Vypracoval	 AQUA CENTRUM Břeclav s.r.o. Kapusty 27, 690 06 Břeclav IČO 60710063, DIČ CZ60710063 tel.: 519 333 689, email: aqua@ao.cz	
Ing. Milan Bartošík	Ing. Jan Voraďák	Formát	
Investor: Povodí Moravy, s.p., Dřevařská 11, 60200 Brno		Datum	červen 2023
Alce: Dyje Břeclav, PB ř.km 18,4-21,1 a O.R. Dyje Poštorná, LB ř.km 0,0-0,650, dosypání hrázi		Číslo stavby	
Příloha: KATASTRÁLNÍ SITUACNÍ VÝKRES – DÍL III		Měřítko	1:2 000
		Číslo přílohy	C.4.3

POZNÁMKA:
ÚSEK OPRAVY KM 2,1881 "VIDENSKÝ MOST" –
KM 2,5658 KONEC ÚSEKU JE ŘEŠEN SAMOSTATNOU
DOKUMENTACÍ (NENÍ SOUČÁSTÍ TĚTO DOKUMENTACE)



*uživatel posauk
par.č. 2881/6
funkční a kómelem
dlá s 184 stb. kómelem a malý sádk*

K.Ú. POŠTORNÁ

Agro Měřín

AGRO - Měřín, a.s.
Zárybník 516, 594 42 Měřín
IČ: 49434179 DIČ: CZ49434179
reg. Krajský soud Brno, oddíl B, vl. 1085/2

VIDENSKÝ MOST
KM 2,1881
ŽELEZNIČNÍ MOST
KM 82,467

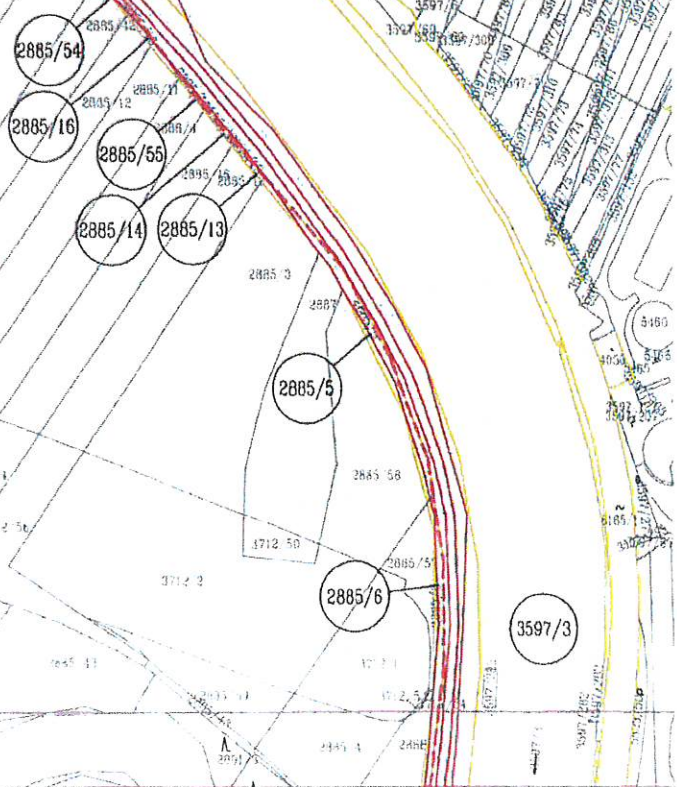
K.Ú. BŘECLAV
Číslo pozemku
3597/3

Druh pozemku	Vlastník, jméno, adresa
vodní plocha	Česká republika Povodí Moravy, s.p., Dřevařská 932/11, Veveří, 60200 Brno

K.Ú. Poštorná	Číslo pozemku	Druh pozemku	Vlastník, jméno, adresa
	2885/5	zastavěná plocha a nádvoří	Státní pozemkový úřad, Husinecká 1024/11a, Žižkov, 13000 Praha 3
	2885/6	zastavěná plocha a nádvoří	Buková Světlana, nábř. Komenského 3030/15, 69002 Břeclav
	2885/13	zastavěná plocha a nádvoří	Česká republika Úřad pro zastupování státu ve věcech majetkových, Rašínovo nábřeží 390/42, Nové Město, 12800 Praha 2
	2885/14	zastavěná plocha a nádvoří	Trechová Jana, U Lesa 1499/8, 69003 Břeclav
	2885/55	zastavěná plocha a nádvoří	Vala Ludvík, Na Valtické 685/52, Charvátská Nová Ves, 69141 Břeclav
	2885/16	zastavěná plocha a nádvoří	Karlínová Iva Mgr., Nádražní 522/57a, Poštorná, 69141 Břeclav
	2885/54	zastavěná plocha a nádvoří	Malzerová Jindřiška, Gen. Šimka 1515/42, 69003 Břeclav
	2885/2	zastavěná plocha a nádvoří	Česká republika Úřad pro zastupování státu ve věcech majetkových, Rašínovo nábřeží 390/42, Nové Město, 12800 Praha 2
			Gajdoš Rudolf, Julia Fučíka 340/93, Poštorná, 69141 Břeclav
			Gajdošová Anna, Gen. Šimka 1524/64, 69003 Břeclav
			Česká republika Státní pozemkový úřad, Husinecká 1024/11a, Žižkov, 13000 Praha 3

Povinností dodavatele stavby bude provést vytyčení hranice pozemků při vzdušné patě hráze podél celé linie stávající hráze, na které se bude dosypání realizovat. Hranice pozemků budou z důvodu nutné kontroly investorem označeny zřetelně po celou dobu realizace stavby (dřevěné kůly, ocelové trny a pod).

K.Ú. BŘECLAV



Krajský pozemkový úřad pro Jihomoravský kraj, Pobočka Břeclav, Nám. TGM 2957/9a, 690 02 Břeclav

Naše značka: SPU 393679/2023/523203/GAJ.
SZ SPU 359410/2023/2
UID: spuess8c17fc33
Vyřizuje.: Andrea Gajdošová
Tel.: 727 956 364
ID DS: z49per3
E-mail: a.gajdosova@spucr.cz
Datum: 03.10.2023

AQUA CENTRUM Břeclav s.r.o.
Kapusty 27
690 06 Břeclav

**Vyjádření k záměru „Dyje Břeclav, PB ř.km 18,4-21,1 a O.R Dyje Poštorná,
LB ř. km 0,0-0650, dosypání hrází“**

Vážení,
na základě žádosti o vydání stanoviska Vám sdělujeme následující:

Státní pozemkový úřad (dále jen SPÚ) je na základě zákona č. 503/2012 Sb., příslušný hospodařit s nemovitostmi ve vlastnictví státu uvedenými v § 4 odst. 1 tohoto zákona, mimo jiné také s pozemky KN 2912/2, 2885/2, 2885/6 a 2885/33 k.ú. Poštorná.

SPÚ **souhlasí s realizací** připravovaného projektu dle předložené dokumentace pro vydání společného povolení na výše uvedenou akci. Místo stavby k.ú. Břeclav–Poštorná, předmět dokumentace: oprava koruny hráze dosypáním na projektovanou a kolaudovanou úroveň, stavebník: Povodí Moravy, s.p. se sídlem v Brně, Dřevařská 11, 602 00 Brno, projektant: AQUA CENTRUM Břeclav s.r.o., Kapusty 27, 690 02 Břeclav.

Dokumentace řeší **opravu dosypáním hrází** na projektovanou a kolaudovanou úroveň. Oprava bude spočívat v sejmutí travního drnu z koruny a částí svahů hráze a následném hutněním násypu v koruně hráze zeminou na projektovanou (kolaudovanou) úroveň + přesyp z důvodu budoucí konsolidace zemního tělesa hráze. Oprava nebude mít negativní vliv na okolní pozemky. **Nedojde k omezení vlastnické práva pozemků vedených na LV 10 002.**

Dále upozorňujeme na skutečnost, že předmětné pozemky užívá třetí osoba :
p.č. 2885/6 – NS 143N09/39 - Agro-Měřín, a.s., Zarybník 516, 594 42 Měřín
p.č. 2885/33 – NS 671N05/59 - František Král, organic, s.r.o., Lidická 3498/142,
690 02 Břeclav

Z tohoto důvodu bude nezbytné vstoupit v jednání s uživateli pozemků.
Případné zásahy do užívacího vztahu, vypořádání škod na porostech apod., které souvisejí s provedením stavebního záměru, je nutno dohodnout mezi Vámi a uživatelem.

S pozdravem

Ing. Pavel Zajíček
Vedoucí Pobočky Břeclav
Státní pozemkový úřad

k.ú. Poštorná	Číslo pozemku	Druh pozemku	Vlastník, jméno, adresa
	3089/2	zastavěná plocha a nádvoří	Česká republika Povodí Moravy, s.p., Dřevařská 932/11, Veveří, 60200 Brno
	3089/1	ostatní plocha	Česká republika Povodí Moravy, s.p., Dřevařská 932/11, Veveří, 60200 Brno
	3093/3	zastavěná plocha a nádvoří	Česká republika Povodí Moravy, s.p., Dřevařská 932/11, Veveří, 60200 Brno
	2912/2	zastavěná plocha a nádvoří	Česká republika Státní pozemkový úřad, Husinecká 1024/11a, Žitkov, 13000 Praha 3
	2900/3	zastavěná plocha a nádvoří	Česká republika Povodí Moravy, s.p., Dřevařská 932/11, Veveří, 60200 Brno
	2900/4	zastavěná plocha a nádvoří	Správa železnic, státní organizace, Obládková 1003/77, Nové Město, 11000 Praha 1
	2900/2	ostatní plocha	Správa železnic, státní organizace, Obládková 1003/77, Nové Město, 11000 Praha 1
	2885/8	zastavěná plocha a nádvoří	Česká republika Povodí Moravy, s.p., Dřevařská 932/11, Veveří, 60200 Brno
	2885/96	zastavěná plocha a nádvoří	Liška Vladimír, Na Valčické 436/16, Chrástská Nová Ves, 69141 Břeclav
	2885/7	zastavěná plocha a nádvoří	Buková Světlana, nábř. Komenského 3030/15, 69002 Břeclav
	2885/6	zastavěná plocha a nádvoří	Státní pozemkový úřad, Husinecká 1024/11a, Žitkov, 13000 Praha 3
	2885/5	zastavěná plocha a nádvoří	Buková Světlana, nábř. Komenského 3030/15, 69002 Břeclav
	2885/13	zastavěná plocha a nádvoří	Česká republika Úřad pro zastupování státu ve věcech majetkových, Rádlino nábřeží 390/42, Nové Město, 12800 Praha 2
	2885/14	zastavěná plocha a nádvoří	Trechová Jana, U Lesa 1499/8, 69003 Břeclav
	2885/55	zastavěná plocha a nádvoří	Vale Luděk, Na Valčické 685/52, Chrástská Nová Ves, 69141 Břeclav
	2885/16	zastavěná plocha a nádvoří	Karlínová Iva Mgr., Nádražní 522/57a, Poštorná, 69141 Břeclav
			Malzerová Jindřiška, Gen. Šmíka 1515/42, 69003 Břeclav
			Česká republika

Povinnosti dodavatele stavby bude provádět vyznačení hranice pozemků při vzdušné patě hráze podél celé linie stávající hráze, na které se bude dosypání realizovat. Hranice pozemků budou z důvodu nutné kontroly investorem označeny zřetelně po celou dobu realizace stavby (dřevěné kůly, ocelové (mý a pod).

k.ú. POŠTORNÁ

k.ú. BŘECLAV

k.ú. Břeclav	Číslo pozemku	Druh pozemku	Vlastník, jméno, adresa
	4297	ostatní plocha	Česká republika Povodí Moravy, s.p., Dřevařská 932/11, Veveří, 60200 Brno
	6163	zastavěná plocha a nádvoří	Česká republika Povodí Moravy, s.p., Dřevařská 932/11, Veveří, 60200 Brno
	6162	zastavěná plocha a nádvoří	Česká republika Povodí Moravy, s.p., Dřevařská 932/11, Veveří, 60200 Brno
	3597/3	vodní plocha	Česká republika Povodí Moravy, s.p., Dřevařská 932/11, Veveří, 60200 Brno

*Součástí se kotvení dle
§ 184a elor. zákona
správa železnic*



Ing. Libor Tkáč MBA
26.10.2023 06:16
Podepsáno elektronicky

KLAD PŘÍLOH



Zodpovědný pracovník	Vypracoval	AQUA CENTRUM	
Ing. Milan Bartošík	Ing. Jan Vondráček	Břeclav s.r.o.	
Investor	Povodí Moravy, s.p., Dřevařská 11, 60200 Brno	Kapacity	27, 890 06 Břeclav
Adresa	Dyje Břeclav, PB ř.km 18,4-21,1 a O.R. Dyje Poštorná, LB ř.km 0,0-0,650, dosypání hrází	Formát	ČD 60110053, DIC C250710083 tel: 519 333 689, email: aqua@wv.cz
Průběh:	KATASTRÁLNÍ SITUACNÍ VÝKRES - DÍL II	Datum	červen 2023
		Číslo listu	1:2.000
		Číslo strany	C.4.2